Skrócona instrukcja obsługi /Szybki start

Sklep Paralotniowy SkyTrekking

Air³ 7.3

www.fly-air3.com

Berfon SRL 99 rue les tiennes B-5100 Wierde
Podziękowania: XCTrack, OpenAndroMaps (Licencja CC-BY-CA 2.0)

Spis treści

Angielski

- Wprowadzenie — uruchamianie 5
- Przyciski/interfejs AIR³ 6
- AIR³ z XCTrack 7
- Menedżer Air³ 8
- Pierwsze kroki 9
- Mapy i teren 10
- Najczęściej zadawane pytania, instrukcja obsługi, filmy, pobieranie 11
- Odpowiedzialność i gwarancja 12
- Dalsze informacje 13

Francuski

- Wprowadzenie-uruchomienie 15
- Przyciski/interfejs AIR³ 16
- AIR³ z XCTrack 17
- Menedżer Air³ 18
- Pierwsze kroki 19
- Mapy i teren 20
- Najczęściej zadawane pytania, instrukcja obsługi, filmy, pobieranie 21
- Odpowiedzialność i gwarancja 22
- Dodatkowa uwaga 23

Sklep Paralotniowy SkyTrekking

Wprowadzenie

Dziękujemy za wybór AIR³!

AIR³ ma pomagać pilotom paralotni podczas lotów rekreacyjnych, przelotowych i/lub zawodów.

AIR³ jest dostarczany ze zmodyfikowaną, ulepszoną wersją XCTrack PRO (licencja bezterminowa).

Jako tablet z systemem Android, AIR³ jest w pełni zgodny z każdym innym oprogramowaniem kompatybilnym z Androidem.

Mamy szczerą nadzieję, że latanie z AIR³ sprawi Ci przyjemność. Nie wahaj się przesłać nam swojej opinii.

Więcej informacji, instrukcje i pomoc techniczna są dostępne na stronie www.fly-air3.com

Sklep Paralotniowy Trekking

Uruchamianie



AIR³ uruchamia się. XCTrack włącza się automatycznie.

Jeśli zamkniesz XCTrack, kliknij główny widżet XCTrack, aby uruchomić aplikację ponownie.

Przyciski/interfejs AIR³



Sklep Paralotniowy Packing

	Krótkie naciśnięcie	Przytrzymanie
1	Resetowanie/wymuszone wyłączenie	
2	Tryb gotowości Wł./Wył. (2X = aparat)	Zasilanie Wł./Wył./ -Uruchom po-nownie– Zrzut ekranu -Alarm
3	Wstecz	Ustawienia pulpitu
4	Zmniejsz głośność	
5	Zwiększ głośność	
6	Gniazdo słuchawkowe 3,5 mm (standard amerykański)	
7	Antena Fanet/Flarm (7.3+)	
8	Karta microSD	
9	Karta SIM	

10	USB typu C
11	USB Pogopin
12	Głośnik

AIR³ z XCTrack



Sklep Paralotniowy Trekking

	Krótkie naciśnięcie	Przytrzymanie
1	Tryb gotowości Wł./Wył. (2X = aparat)	Zasilanie Wł./Wył./ -Uruchom ponownie– Zrzut ekranu -Alarm
2	Zmniejsz jasność	Następny punkt nawigacyjny
3	Zwiększ jasność	Poprzedni punkt nawigacyjny
4	Przesuwanie mapy – wstecz	Menu
5	Pomniejsz	Następna strona
6	Powiększ	Poprzednia strona

Pierwsze kroki

- **Zarejestruj swoje AIR³** www.fly-air3.com/register
- **Zarejestruj się w Xcontest**dla XCTrack www.xcontest.org
- Uruchom XCTrack i uzupełnij swoje dane (Xcontest.org) w kreatorze

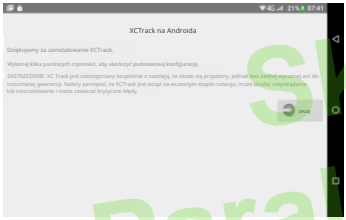

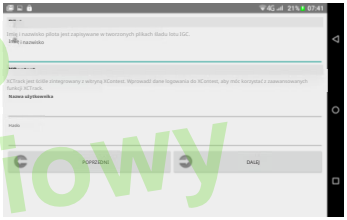

Sklep Paralotniowy Trekking

- Wybierz profil/motyw za pomocą AIR³ Manager

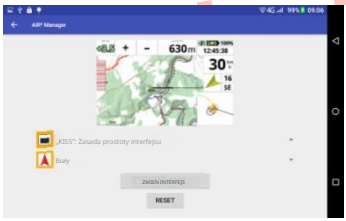

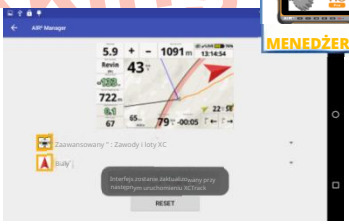

- **FANET/FLARM (tylko AIR³ 7.3+)**: wybierz „Internal FANET” w *XCTrack menu/Preferences/Connection & Sensors/* aby aktywować moduł nadawczy Fanet/Flarm Tx

- Rzep : odczekaj 48 godzin, aby uzyskać maksymalną przyczepność. Nie umieszczaj go na tylnej kamerze.

- Bateria : wykonaj 3 pełne cykle rozładowania i ładowania, aby ustawić maksymalną pojemność baterii

- **Przeczytaj instrukcje**, pełną instrukcję online i obejrzyj filmy www.fly-air3.com/support

AIR³ Manager



Ta aplikacja umożliwia:

- Automatyczne uruchamianie XCTrack podczas uruchamiania urządzenia
- Ręczne uruchamianie XCTrack (duży widżet)
- Konfigurowanie profilu XCTrack (KISS –Łatwy –Zaawansowany-Paramotor)
- Konfigurowanie motywu XCTrack (Czarny –Biały –eInk)
- Przywracanie wszystkich ustawień XCTrack do wartości domyślnych
- Sprawdzanie dostępności aktualizacji (przez URL)

Sklep Paralotniowy Trekking

Openair (wymaga dostępu do Google Drive)

- Automatyczne pobieranie najnowszego pliku Openair (*1)
- Ręczne pobieranie najnowszego pliku Openair (*1)
- Czyszczenie folderu plików Openair (usuwanie plików)

(*1): Pliki Openair (OA) muszą znajdować się na udostępnionym Dysku Google (udostępnionym Tobie).

Pliki OA muszą być nazwane w następujący sposób:

OA.YY.MM.DD(_D).txt

_D: dla plików zawierających strefy niebezpieczne

Więcej szczegółów znajdziesz w naszych filmach...

Mapy i teren

Dodawaj lub usuwaj pliki zgodnie ze swoimi potrzebami!

Mapy drogowe i teren (wysokość nad poziomem gruntu) są ***wstępnie zainstalowane zgodnie z Twoją lokalizacją*** .

Karta SD o pojemności 128 GB ze wszystkimi mapami drogowymi świata jest dostępna w naszym sklepie internetowym

Sklep Paralotniowy Trekking

shop.fly-air3.com/air3

Można też pobrać pliki z Internetu.

Mapy drogowe: usuwaj lub dodawaj nowe mapy za pomocą Menedżera map:

XCTrack Menu/Preferences/Maps/Road map/Manage Maps

Teren: usuwaj lub dodawaj nowy teren:

XCTrack Menu/Preferences/Maps/Terrain

Pliki znajdują się w:

Internal storage/Android/data/org.xcontest.XCTrack/files/Map

Więcej szczegółów znajdziesz w instrukcji online i filmie instruktażowym.

Najczęściej zadawane pytania, Instrukcja obsługi, Filmy, Pobieranie

Chcesz dowiedzieć się więcej o AIR³?

Chcesz dowiedzieć się więcej o AIR³ Manager?

Chcesz dowiedzieć się więcej o XCTrack?

Strona internetowa AIR³:	www.fly-air3.com
Instrukcja obsługi:	www.fly-air3.com/manual
FAQ:	www.fly-air3.com/faqs
Filmy:	www.fly-air3.com/videos
Pobieranie:	www.fly-air3.com/download
Sprawdź dostępność aktualizacji:	www.fly-air3.com/upgrades

Przesyłanie plików: użyj dowolnej aplikacji, aby łatwo przesyłać pliki: WhatsApp, Messenger, Google Drive, Gmail, bezpośrednie pobieranie z internetu...

Przesyłanie plików przez USB : po podłączeniu kabla USB do komputera przejdź do Ustawienia/Połączone urządzenia/USB i wybierz „Przesyłanie plików” .

Karta SD (Micro) i karta SIM (Standard) : po włożeniu karty uruchom ponownie AIR³, aby została rozpoznana.

Konserwacja akumulatora : wykonaj 3 pełne cykle ładowania i rozładowania na początku użytkowania. Podczas długiego przechowywania utrzymuj poziom naładowania na poziomie co najmniej 80%. Raz w miesiącu wykonaj pełny cykl ładowania i rozładowania.

Przywracanie ustawień fabrycznych : nie przywracaj ustawień fabrycznych, jeśli nie otrzymano pełnych instrukcji dotyczących tej procedury.

Sklep Paralotniowy Trekking

Ograniczenie odpowiedzialności

Przed użyciem należy pamiętać, że użytkownik jest odpowiedzialny za zapoznanie się z urządzeniem oraz jego obsługą i aspektami bezpieczeństwa.
Nieprawidłowe użytkowanie systemu może spowodować jego awarię oraz doprowadzić do szkód materialnych i/lub obrażeń ciała.

Ani producent, ani sprzedawca nie ponoszą odpowiedzialności za szkody materialne, wypadki, obrażenia ani śmierć, które mogą wyniknąć z używania tego urządzenia/sprzętu lub jego niewłaściwego użytkowania. Dotyczy to wszelkiego użycia tego urządzenia/ sprzętu niezgodnego ze zdrowym rozsądkiem, instrukcją obsługi, ulotkami i inną powiązaną dokumentacją.

To urządzenie służy wyłącznie jako pomoc nawigacyjna. Nie powinno zastępować żadnego urządzenia, metody ani usługi wymaganych prawem. Podczas lotu użytkownik musi przestrzegać wszystkich zasad bezpieczeństwa tak, jakby to urządzenie nie znajdowało się na pokładzie.

Z WYJĄTKIEM ZAKRESU, W JAKIM ZABRANIA TEGO OBOWIĄZUJĄCE PRAWO, PRODUCENT W ŻADNYCH OKOLICZNOŚCIACH NIE PONOSI ODPOWIEDZIALNOŚCI ZA SZKODY NASTĘPCZE PONIESIONE W ZWIĄZKU Z TYM PRODUKTEM, A PRODUCENT ANI NIE PRZYJMUJE, ANI NIE UPOWAŻNIA ŻADNEGO PRZEDSTAWICIELA ANI INNEJ OSOBY DO PRZYJĘCIA W JEGO IMIENIU JAKICHKOLWIEK ZOBOWIĄZAŃ LUB ODPOWIEDZIALNOŚCI INNYCH NIŻ WYRAŹNIE OKREŚLONE W NINIEJSZYM DOKUMENCIE.

Ograniczona gwarancja

Niniejsza gwarancja nie ogranicza praw użytkownika wynikających z obowiązujących przepisów krajowych dotyczących sprzedaży produktów konsumenckich.

Gwarancja jest niezbywalna (obejmuje wyłącznie pierwotny zakup) i obowiązuje tylko wtedy , gdy producent stwierdzi, że system ani jego podzespoły nie zostały uszkodzone wskutek niewłaściwego użytkowania, zanurzenia w cieczach, demontażu ani modyfikacji, wstrząsu lub innej przyczyny zewnętrznej.

Ekrany i baterie są w każdym przypadku wyłączone z gwarancji.

Pełne warunki gwarancji: http://shop.fly-air3.com/cgg

Dalsze informacje

1. Test upadku stalowej kulki oraz ochrony przed wodą i pyłem przeprowadzono w kontrolowanych warunkach laboratoryjnych, aby zapewnić dokładność wyników zgodnych z normami wojskowymi MIL-STD-810G/ Method 516.6/Procedure IV oraz normą IP67 IEC 60529. W codziennym użytkowaniu poziom ochrony może się obniżyć wskutek zużycia, ale odporność na zachlapania, wodę i pył pozostanie na zawsze. Ochrona przed upadkiem nie oznacza 100% gwarancji braku uszkodzeń w każdych warunkach. Nie ładuj tabletu, gdy jest mokry. Nigdy nie przeprowadzaj testów upadku kulki, wodoodporności itp. w niekontrolowanych warunkach laboratoryjnych. Uszkodzenia spowodowane zanurzeniem lub wstrząsem przy upadku nie są objęte gwarancją.

2. Maksymalna jasność podświetlenia LED powoduje wyraźne nagrzewanie się urządzenia i skraca czas pracy baterii; dostosuj jasność do warunków użytkowania.
3. Nie używaj ani nie przechowuj urządzenia w zbyt zimnym lub gorącym miejscu, ponieważ wysoka temperatura skraca żywotność podzespołów elektronicznych, niszczy baterie oraz powoduje odkształcanie się lub topnienie niektórych plastikowych części. W przypadku używania urządzenia w niskiej temperaturze należy szczelnie zamknąć osłonę złącza, aby zapobiec przedostawaniu się zimnego powietrza i skraplaniu wilgoci. Gdy temperatura wzrośnie, w urządzeniu może gromadzić się wilgoć, co skraca jego żywotność.
4. Nie wolno modyfikować produktu w wilgotnym, łatwopalnym ani wybuchowym otoczeniu.

5. Urządzenie ma wbudowany akumulator litowo-polimerowy. Aby uniknąć jego uszkodzenia i wydłużyć jego żywotność, należy przestrzegać poniższych wskazówek: jeśli urządzenie nie będzie używane, poziom naładowania akumulatora powinien wynosić co najmniej 80%; raz w miesiącu należy go całkowicie naładować i rozładować; W zimnych rejonach, jeśli poziom naładowania akumulatora spadnie poniżej 30%, należy go niezwłocznie naładować; Po dłuższym przechowywaniu urządzenia należy zwrócić uwagę na temperaturę otoczenia. Nie należy ładować akumulatora w temperaturze poniżej -10 °C ani powyżej 50 °C. Akumulator jest nie tylko bezpieczny, ale także ma długą żywotność. Zwykle pełne naładowanie trwa 4–8 godzin, w zależności od pojemności akumulatora, jednak nie należy ładować go nieprzerwanie przez długi czas.
6. Niektóre paski mocujące urządzenie mogą zawierać antenę, podzespoły zewnętrzne itp., przed demontażem sprawdź i upewnij się, czy nie są do nich podłączone żadne elementy.
7. Nie próbuj demontować urządzenia; demontaż przez osoby niewykwalifikowane lub nieposiadające wiedzy technicznej może spowodować uszkodzenia.
8. Do czyszczenia urządzenia nie używaj silnych chemikaliów, środków czyszczących ani silnych detergentów; w razie potrzeby użyj alkoholu lub środka do czyszczenia elektroniki.

Sklep Paralotniowy Parakiting

Wprowadzenie

Dziękujemy za wybór AIR³!

AIR³ ma pomagać pilotom podczas lotów rekreacyjnych, przelotowych i/lub zawodów.

AIR³ jest dostarczany ze spersonalizowaną i ulepszoną wersją XCTrackPRO (licencja wieczysta).

Jako tablet z systemem Android AIR³ jest w pełni kompatybilny z każdym innym oprogramowaniem zgodnym z Androidem.

Mamy szczerą nadzieję, że latanie z AIR³ będzie sprawiać Ci przyjemność. Zachęcamy do przesłania nam opinii.

Więcej informacji i pomoc znajdziesz na www.fly-air3.com

Sklep Paralotniowy Trekking

Uruchamianie



AIR³ uruchamia się. XCTrack uruchamia się automatycznie.

Jeśli zamkniesz XCTrack, kliknij główny widżet XCTrack, aby ponownie uruchomić aplikację.

Przyciski/interfejs AIR³



	Krótkie naciśnięcie	Długie naciśnięcie
1	Resetowanie/wyłączanie (wymuszone)	
2	Tryb uśpienia wł./wył. (2X = aparat)	Wł./wył. – ponowne uruchomienie – Zrzut ekranu – sytuacje awaryjne
3	Wstecz	Ustawienia pulpitu
4	Zmniejsz głośność	
5	Zwiększ głośność	

6	Gniazdo słuchawkowe 3,5 mm (typ amerykański)	10	USB typu C
7	Antena Fanet/Flarm (7.3+)	11	USB Pogopin
8	Karta microSD	12	Głośnik
9	Karta SIM		

AIR³ z XCTrack



	Krótkie naciśnięcie	Długie naciśnięcie
1	Tryb uśpienia wł./wył. (2X = aparat)	Wł./wył. – ponowne uruchomienie – Zrzut ekranu – sytuacje awaryjne
2	Jasność -	Następny punkt zwrotny
3	Jasność +	Poprzedni punkt zwrotny
4	Mapa panoramiczna - powrót	Menu
5	Pomniejsz	Następna strona
6	Powiększ	Poprzednia strona

Pierwsze kroki

- **Rejestracja AIR³** www.fly-air3.com/register
- Rejestracja w **Xcontest/XCTrack** www.xcontest.org
- Uruchomienie XCTrackPro i uzupełnienie danych za pomocą asystenta:

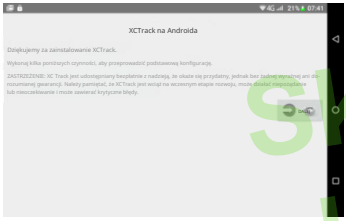

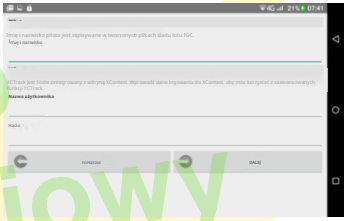

Sklep Paralotniowy Trekking

- Wybór profilu/motywu za pomocą AIR³ Manager



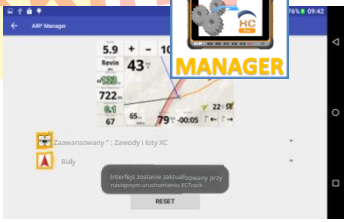

- **FANET/FLARM (tylko AIR³ 7.3+)** : wybierz „FANET wewnętrzny" w *XCTrackmenu/Preferences/Connection & Sensors/*

Aby aktywować moduł FANET/FLARM Tx

- Rzep : odczekaj 48 godzin, aby uzyskać maksymalną przyczepność. Nie umieszczaj go na tylnej kamerze.
- Bateria : wykonaj 3 pełne cykle ładowania i rozładowania, aby osiągnąć maksymalną pojemność baterii.
- **Instrukcje**, pełna instrukcja obsługi online i filmy www.fly-air3.com/support

AIR³ Manager



Ta aplikacja umożliwia:

- Automatyczne uruchamianie XCTrack PRO przy starcie
- Ręczne uruchamianie XCTrack PRO (duży widżet)
- Konfigurowanie profilu XCTrack PRO (KISS-Łatwy-Zaawansowany-Paralotnia z napędem)
- Konfigurowanie motywu XCTrack PRO (czarny-biały-eInk)
- Resetowanie wszystkich ustawień XCTrack PRO
- Sprawdzanie aktualizacji (za pośrednictwem adresu URL)

Openair (wymaga dostępu do Google Drive)

- Automatyczne pobieranie najnowszego pliku Openair (* 1)
- Ręczne pobieranie najnowszego pliku Openair (* 1)
- Czyszczenie folderu Openair (usuwanie plików)

(* 1): pliki Openair (OA) muszą znajdować się na udostępnionym dysku Google (udostępnionym Tobie).

Pliki OA muszą mieć następującą nazwę: OA.YY.MM.DD (_D).txt

_D: dla plików zawierających strefy „niebezpieczeństwa”

Obejrzyj nasze filmy, aby dowiedzieć się więcej...

Sklep Paralotniowy Flykind

Mapy i teren

Dodaj lub usuń potrzebne pliki!

Mapy (drogowe) i teren (wysokość nad poziomem gruntu) są ***preinstalowane w zależności od Twojej lokalizacji*** .

Karta SD o pojemności 128 GB ze wszystkimi mapami drogowymi świata jest dostępna w naszym sklepie internetowym

shop.fly-air3.com/air3

Pliki można też pobrać z Internetu.

Mapy drogowe : usuwaj lub dodawaj nowe mapy za pomocą menedżera map:

Menu XCTrack/Preferencje/Mapy/Mapa Mapsforge/Zarządzanie mapami

Teren: usuwaj lub dodawaj nowe mapy terenu:

XCTrack Menu/Preferences/Maps/Terrain

Pliki znajdują się w:

Pamięć wewnętrzna/Android/data/org.xcontest.XCTrack/files/Map

Przeczytaj instrukcje w podręczniku online i obejrzyj film instruktażowy, aby dowiedzieć się więcej.

Najczęściej zadawane pytania, instrukcja obsługi, filmy, pobieranie

Chcesz dowiedzieć się więcej o AIR³?
Chcesz dowiedzieć się więcej o AIR³ Manager?
Chcesz dowiedzieć się więcej o XCTrack?

Strona internetowa AIR³:	www.fly-air3.com
Instrukcja obsługi:	www.fly-air3.com/manual
FAQ:	www.fly-air3.com/faqs
Filmy:	www.fly-air3.com/videos
Pobieranie:	www.fly-air3.com/download
Sprawdź dostępność aktualizacji :	www.fly-air3.com/upgrades

Przesyłanie plików : Użyj dowolnej aplikacji, aby łatwo przesyłać pliki : WhatsApp, Messenger, Google Drive, Gmail, bezpośrednie pobieranie z Internetu...

Przesyłanie plików przez USB : po podłączeniu kabla USB do komputera → Ustawienia/Podłączone urządzenia/USB i wybierz „Przesyłanie plików".

Karta SD (micro) i karta SIM (standardowa) : uruchom ponownie AIR³ po włożeniu karty, aby została rozpoznana.

Konserwacja akumulatora : pełne ładowanie i rozładowanie 3 razy na początku użytkowania. W przypadku długotrwałego przechowywania poziom naładowania powinien wynosić co najmniej 80%. Pełne ładowanie i rozładowanie raz w miesiącu.

Przywracanie ustawień fabrycznych : „przywracaj ustawienia fabryczne" tylko wtedy, gdy otrzymasz pełne instrukcje dotyczące tej procedury.

Ograniczona odpowiedzialność

Przed rozpoczęciem użytkowania należy pamiętać, że użytkownik jest odpowiedzialny za zapoznanie się z urządzeniem oraz zasadami jego obsługi i bezpieczeństwa . Nieprawidłowe użytkowanie systemu może spowodować awarię oraz szkody materialne i/lub obrażenia ciała.

Ani producent, ani sprzedawca nie ponoszą odpowiedzialności za szkody materialne, wypadki, obrażenia lub śmierć, które mogą wyniknąć z niewłaściwego użytkowania tego urządzenia/sprzętu. Obejmuje to wszelkie użycie tego urządzenia / sprzętu niezgodne ze zdrowym rozsądkiem, instrukcją obsługi lub innymi powiązanymi dokumentami.

To urządzenie służy wyłącznie jako osobista pomoc nawigacyjna. Nie może zastępować żadnego urządzenia, metody ani usługi wymaganych prawem. Podczas lotu użytkownik musi przestrzegać wszystkich zasad bezpieczeństwa, tak jakby tego urządzenia nie było na pokładzie.

O ILE PRAWO NIE STANOWI INACZEJ, PRODUCENT NIE PONOSI ODPOWIEDZIALNOŚCI ZA SZKODY WYNIKAJĄCE Z UŻYTKOWANIA TEGO PRODUKTU, A PRODUCENT NIE ZOBOWIĄZUJE SIĘ ANI NIE UPOWAŻNIA ŻADNEGO PRZEDSTAWICIELA ANI INNEJ OSOBY DO PODEJMOWANIA TAKICH ZOBOWIĄZAŃ W JEGO IMIENIU, POZA TYMI, KTÓRE ZOSTAŁY WYRAŹNIE OKREŚLONE W NINIEJSZYM DOKUMENCIE.

Ograniczona gwarancja

Niniejsza gwarancja nie ogranicza praw użytkownika wynikających z obowiązujących przepisów krajowych dotyczących sprzedaży produktów konsumpcyjnych.

Gwarancja nie podlega przeniesieniu (obowiązuje wyłącznie przy pierwotnym zakupie) i jest ważna tylko wtedy, gdy producent stwierdzi, że system ani jego podzespoły nie zostały uszkodzone wskutek niewłaściwego użytkowania, zanurzenia w cieczach, demontażu ani wstrząsu lub innej przyczyny zewnętrznej.

Ekrany i baterie nie są objęte gwarancją w żadnym przypadku.

Pełne informacje o gwarancji: http://shop.fly-air3.com/cgg

Dodatkowa uwaga

1. Test odporności na uderzenie stalowymi kulkami oraz testy wodoszczelności i pyłoszczelności przeprowadzono w kontrolowanych warunkach laboratoryjnych, aby zagwarantować dokładność wyników zgodnych z normami wojskowymi MIL-STD-810G/ Metoda 516.6/Procedura IV oraz normą IP67 IEC 60529. W codziennym użytkowaniu trwała ochrona może ulec osłabieniu wskutek ścierania, ale wodoszczelność i pyłoszczelność będą trwać wiecznie. Ochrona przed upadkami nie oznacza, że w żadnych warunkach nie dojdzie do uszkodzenia. Nie ładuj tabletu w wilgotnych warunkach. Nigdy nie testuj upadków, wodoszczelności itp. w niekontrolowanych warunkach laboratoryjnych. Uszkodzenia spowodowane uderzeniami przy upadku nie będą objęte naszą gwarancją.
2. Najwyższa jasność podświetlenia LED będzie powodować wyraźne przegrzewanie się urządzenia i skrócenie czasu pracy baterii; należy dostosować jasność do rzeczywistych warunków użytkowania.
3. Nie używaj ani nie przechowuj urządzenia w miejscu, w którym jest zbyt zimno lub zbyt gorąco, ponieważ wysoka temperatura skraca żywotność podzespołów elektronicznych i niszczy akumulatory, a także powoduje odkształcanie lub topienie niektórych elementów z tworzywa sztucznego. Podczas używania urządzenia w zimnym otoczeniu upewnij się, że pokrywa uszczelniająca złącze jest dobrze dokręcona, aby zapobiec skraplaniu się zimnego powietrza. Gdy temperatura wzrośnie, w urządzeniu może skraplać się wilgoć, co wpływa na jego żywotność.
4. Nigdy nie ładuj tego produktu w wilgotnym, łatwopalnym ani wybuchowym otoczeniu.

5. Urządzenie ma wbudowaną baterię litowo-polimerową. Oto kilka wskazówek, jak uniknąć jej uszkodzenia i wydłużyć jej żywotność: jeśli urządzenie ma pozostawać nieużywane, upewnij się, że poziom naładowania baterii nie spadnie poniżej 80%; raz w miesiącu należy ją całkowicie naładować i rozładować; W chłodnych miejscach, gdy poziom naładowania spadnie poniżej 30%, należy na czas naładować baterię; Po długim okresie przechowywania przed użyciem należy zwrócić uwagę na temperaturę otoczenia. Nie ładuj baterii w temperaturze poniżej -10 °C ani powyżej 50°C. Bateria jest nie tylko bezpieczna, ale także trwała (pełne naładowanie trwa zazwyczaj od 4 do 8 godzin, w zależności od pojemności baterii), jednak nigdy nie ładuj jej nieprzerwanie przez długi czas.
6. Niektóre smycze do sprzętu mają wewnątrz antenę, elementy zewnętrzne itp.; przed demontażem sprawdź i upewnij się, czy są tam podłączone jakieś części.

7. Nie próbuj demontować urządzenia, ponieważ jego nieprofesjonalna lub nietechniczna utylizacja może spowodować uszkodzenia.
8. Do czyszczenia urządzenia nie używaj silnych środków chemicznych, silnych środków czyszczących ani detergentów. W razie potrzeby użyj zamiast nich alkoholu lub środka do czyszczenia elektroniki.

Sklep Paralotniowy Trekking